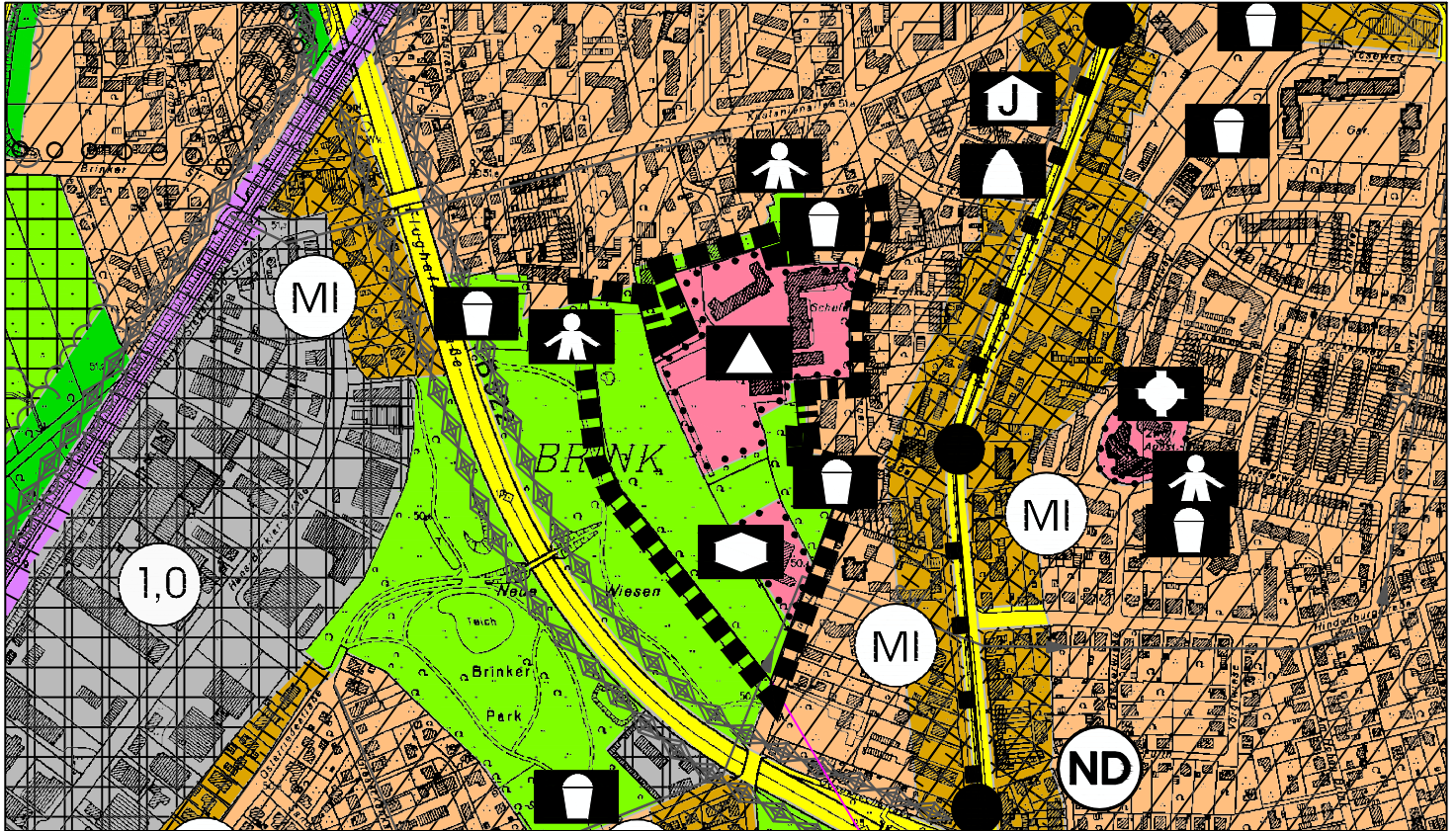



# 97. F-Planänderung „Westlich Brinkholt“

## Bisherige Darstellung

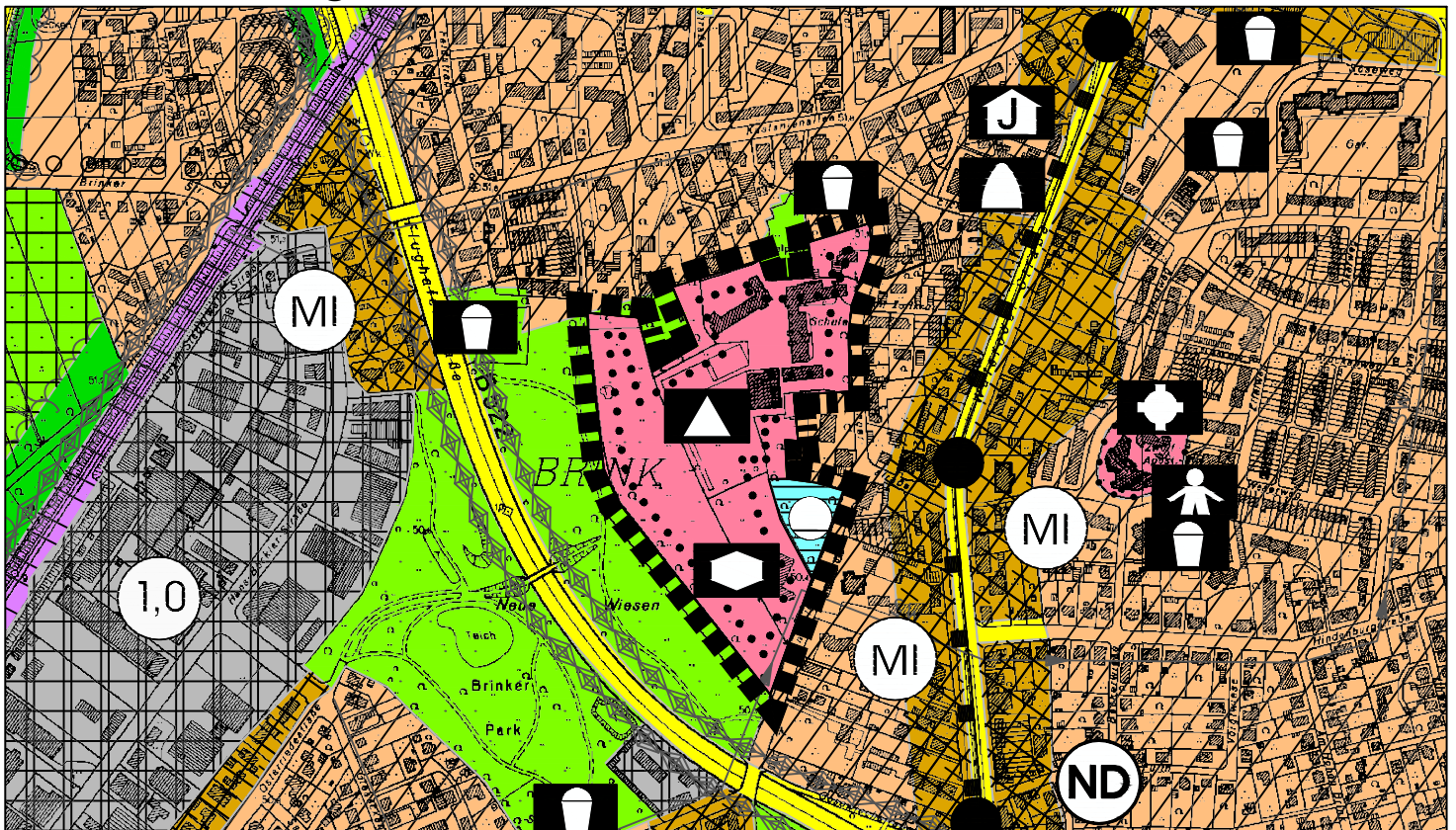


Abteilung 61  
Stadtplanung und  
Geoinformation  
Langenhagen



Quelle: Auszug aus den Geobasisdaten des Landesamtes für Geoinformation und Landesvermessung Niedersachsen, © 1997 

## Neue Darstellung



Quelle: Auszug aus den Geobasisdaten des Landesamtes für Geoinformation und Landesvermessung Niedersachsen, © 1997 