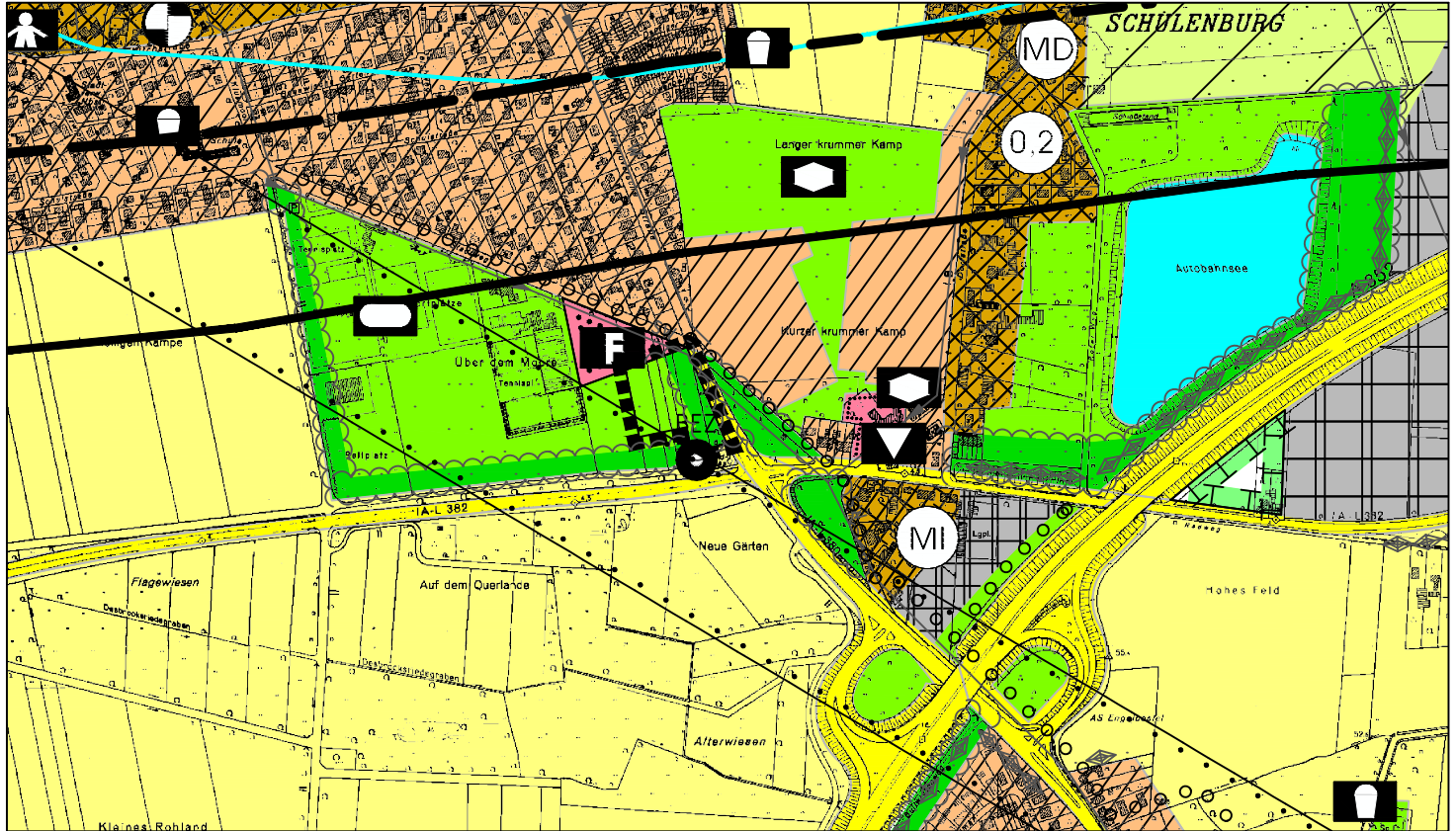



# 95. F-Planänderung „Stadtweg Südost“

## Bisherige Darstellung

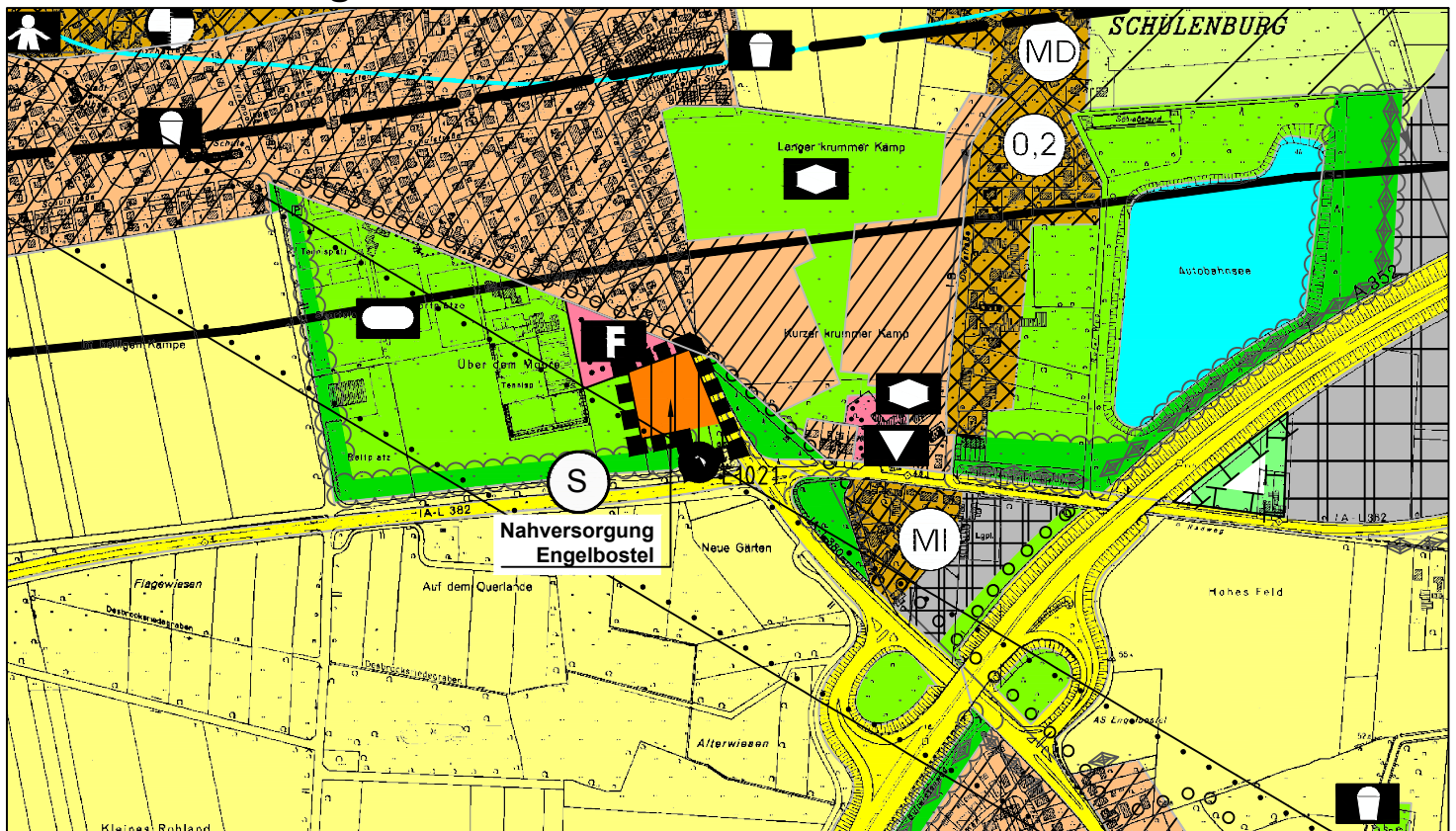
N  
  
M.: 1 : 10000

Abteilung 61  
Stadtplanung und  
Geoinformation  
Langenhagen



Quelle: Auszug aus den Geobasisdaten des Landesamtes für Geoinformation und Landesvermessung Niedersachsen, © 1997 

## Neue Darstellung Entwurf 12.06.2020



Quelle: Auszug aus den Geobasisdaten des Landesamtes für Geoinformation und Landesvermessung Niedersachsen, © 1997 