


# PLANZEICHENERKLÄRUNG

gem. § 2 der Verordnung über die Ausarbeitung der Bauleitpläne sowie über die Darstellung des Planinhalts vom 18.12.1990.

## Art der baulichen Nutzung (§ 9 (1) Nr. 1 BauGB, §§ 1 - 11 BauNVO)



Kerngebiete (§ 7 BauNVO)

MK

Kerngebiete (§ 7 BauNVO)

## Maß der baulichen Nutzung (§ 9 (1) Nr. 1 BauGB, § 16 BauNVO)



Geschossflächenzahl, Höchstmaß\*

0,4

Grundflächenzahl, Höchstmaß\*



Anzahl der Vollgeschosse (zwingend)\*  
(hier 5-Geschoßigkeit)

OK 67,20m  
bis 69,70m  
ü. NHN

Höhe baulicher Anlagen Mindest- und Höchstmaß

## Bauweise, Baulinien, Baugrenzen (§ 9 (1) Nr. 2 BauGB, §§ 22 u. 23 BauNVO)

a

abweichende Bauweise



Baulinie

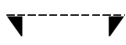


Überbaubare Grundstücksfläche - Baugrenze

## Verkehrsflächen (§ 9 (1) Nr. 11 und (6) BauGB)



Straßenverkehrsflächen (§ 9 Abs.1 Nr.11 BauGB)  
Verkehrsflächen allgemein



Einfahrtbereich - Ein- bzw. Ausfahrten und Anschluss anderer Flächen an die Verkehrsflächen (§ 9 Abs. 1 Nr. 4, 11 und Abs. 6 BauGB)



Bereich ohne Ein- und Ausfahrt - Ein- bzw. Ausfahrten und Anschluß anderer Flächen an die Verkehrsflächen (§ 9 Abs. 1 Nr. 4, 11 und Abs. 6 BauGB)

## Hauptversorgungs- und Hauptabwasserleitungen (§ 9 (1) Nr. 13 und (6) BauGB)



Hauptversorgungs- und Hauptabwasserleitungen unterirdisch DN 800

## Maßnahmen zum Schutz, zur Pflege und zur Entwicklung von Natur und Landschaft (§ 9 (1) Nr. 20, 25 und (6) BauGB)

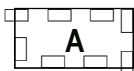


Bindungen für Bepflanzungen und Erhaltung von Bäumen (§ 9 Abs. 1 Nr. 25 und Abs. 6 BauGB)

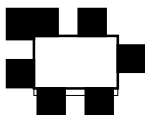
## Sonstige Planzeichen



Umgrenzung von Flächen für Nebenanlagen, Stellplätze, Garagen und Gemeinschaftsgaragen (§9 Abs. 1 Nr. 4 BauGB)



Mit Geh-, Fahr- und Leitungsrechten zu belastende Flächen (§ 9 Abs. 1 Nr. 21 und Abs. 6 BauGB)



Grenze des räumlichen Geltungsbereichs des Bebauungsplans (§ 9 Abs. 7 BauGB)

\*Beispielhafte Werte. Die Darstellung in der Planzeichnung ist maßgeblich.

**Es gilt die BauNVO 1990, zuletzt geändert durch Art. 2 G v. 21.11.2017.**